

# SØNDERHO HAVN

- en undergruppe under Sønderho Borgerforening  
[www.soenderhohavn.com](http://www.soenderhohavn.com)



## Projektforslag til genopførelse af sømærket "æ Kaaver" i Sønderho

December 2007

Robert Peel  
Kåvervej 13,  
6720 Sønderho, Fanø  
75164198  
[peel-fanoe@mail.sonofon.dk](mailto:peel-fanoe@mail.sonofon.dk)

Mogens Vestergaard  
Landevejen 80  
6720 Sønderho, Fanø  
75164666  
[mv.emd@soenderho-net.dk](mailto:mv.emd@soenderho-net.dk)

## Genopførelse af af "æ kaaver" i Sønderho


<b>1</b>	<b>INDLEDNING .....</b>	<b>3</b>
<b>2</b>	<b>PROJEKT .....</b>	<b>3</b>
<b>3</b>	<b>PLACERING .....</b>	<b>5</b>
<b>4</b>	<b>KOMMUNENS GODKENDELSE .....</b>	<b>5</b>
<b>5</b>	<b>ORGANISATION .....</b>	<b>5</b>
<b>6</b>	<b>FINANSIERING.....</b>	<b>5</b>
<b>7</b>	<b>BILAG.....</b>	<b>6</b>

- Bilag 1 Optegning af den østlige kåver ved Sønderho by. Torben Mahlers tegnestue, september 2007. Side [6](#)
- Bilag 2 Fanø Kommune: Godkendelse af genopførelse af kåver på kommunens ejendom. Side [7](#)
- Bilag 3 Fonden Gamle Sønderho: Tilsagn om samarbejde med Sønderho Borgerforening om genopførelse af kåveren i Sønderho. Side [8](#).

## 1 Indledning

Sønderho Borgerforening nedsatte i 2005 en undergruppe, med det formål at undersøge mulighederne for at genetablere Sønderho Havn. Undergruppen har i en rapport<sup>1</sup> fremlagt planer for genskabelse af det maritime kulturliv omkring Sønderho.

Undergruppen foreslår i samarbejde med Fonden Gamle Sønderho en genopførelse af Sønderho's maritime vartegn "æ Kaaver"<sup>2</sup>, som væltede i en storm i 1935<sup>3</sup>. Fonden, som er grundlagt i 1928 har kåveren og Sønderho Mølle i sit bomærke. Kåverens betydning for byen kan ses af stednavne som Kåvervej, Kåverdalen og Kåverknoldene. Fonden Gamle Sønderho gennemførte i 2006 en renovation af Sønderho gamle redningsstation. En genopførelse af kåveren vil yderligere styrke byens identitet som gammel skipper- og søfartsby.



**Figur 1:** Udsnit af foto af Sønderhos båke (Æ Kaaver). Huset til venstre er Kåvervej 14 med de smukke hollandske gavle.

Den 15 m høje kåver tænkes placeret syd for byen, på det sted på kåverbjerget, hvor fundamenterne for den oprindelige kåver stadig findes ([Figur 3](#)). Kåveren vil komme til at fungere som et flot vartegn for byen.

## 2 Projekt

Arkitekt Torben Mahler aps har udarbejdet en skitse af kåveren ud fra historiske tegninger<sup>4</sup> ([Bilag 1](#)).

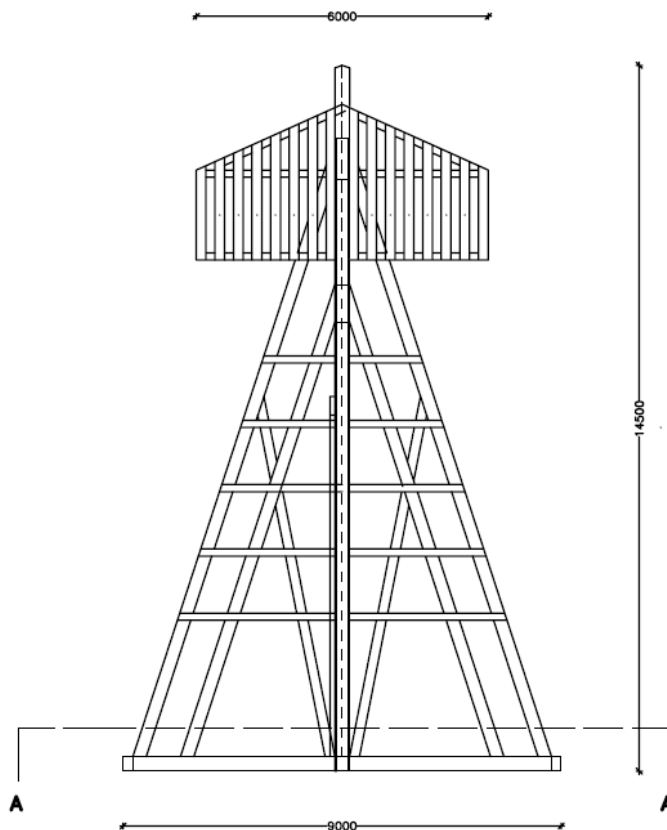
---

<sup>1</sup> Sønderho Borgerforening 2007: Forslag til genetablering af Sønderho Havn

<sup>2</sup> Kåver eller båke: Sønderhoningernes betegnelse for sømærker på land, der i gamle dage blev brugt af søfolk til at finde seljrenderne <http://www.aldus.dk/fanoe/kaaver/>

<sup>3</sup> Fanø Ugeblad den 26. oktober 1935

<sup>4</sup> Bibliotekar Per Hofman Hansen, Silkeborg [www.aldus.dk/fanoe/kaaver](http://www.aldus.dk/fanoe/kaaver)

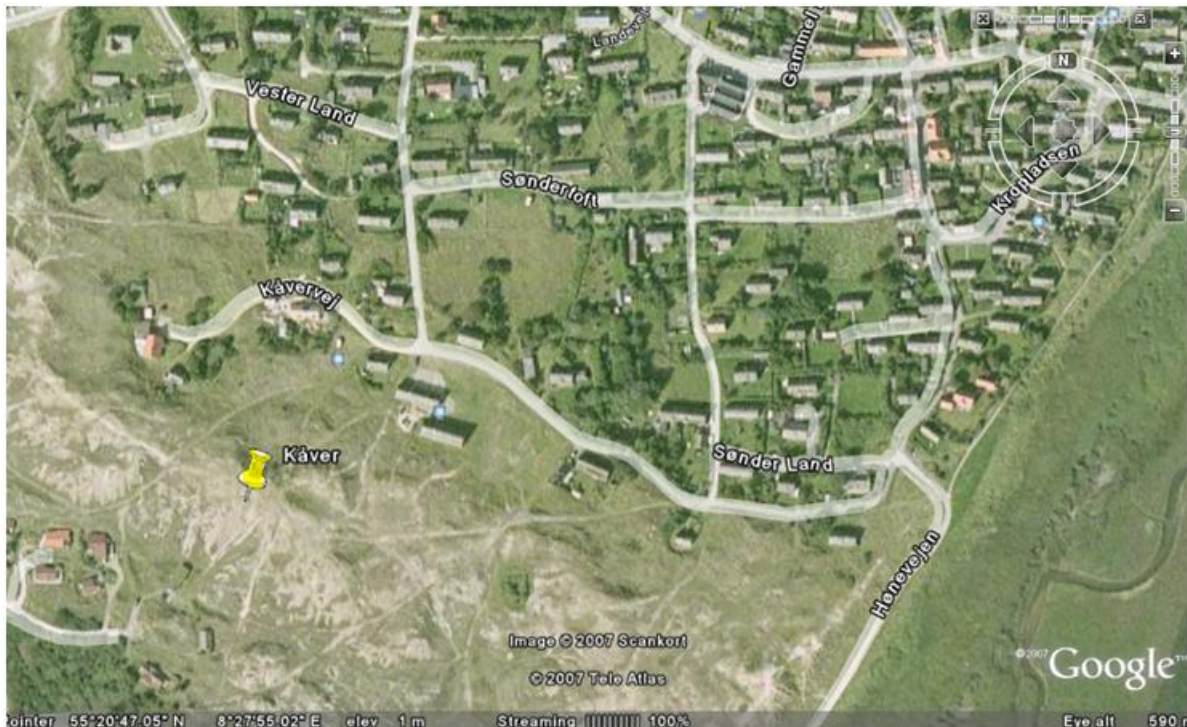


**Figur 2: Skitse af kåveren. Torben Mahlers Tegnesture, september 2007.**

Ingeniørfirmaet Johansson & Karlstrup A/S, Esbjerg, har tilbudt at udarbejde funderingsprojekt, så kaaveren placeres korrekt i forhold til den originale konstruktion.

Der mangler endnu udarbejdelse af detailprojekt, der både skal opfylder nutidige sikkerhedskrav og være i god overensstemmelse med den oprindelige konstruktion, som er dokumenteret ved fotos. Farven på kåveren var formentlig engelskrød, men endelig dokumentation mangler.

### 3 Placering



Figur 3: Placering af kåveren på kåverbjerget er vist på dette satellitfoto fra Google Earth

### 4 Kommunens godkendelse

Fanø Kommune har givet principiell tilladelse til at kåveren genopføres på kommunens ejendom ([Bilag 2](#)). Der skal indgås en brugeraftale med Fanø Kommune om vedligeholdelse samt evt. nedrivning.

Inden der kan gives byggetilladelse, skal Fanø Kommune gennemføre en høring om ophævelse af klitfredningen på matriklen.

### 5 Organisation

Projektet foreslås gennemført i samarbejde mellem Fonden Gamle Sønderho og Sønderho Borgerforening. Fonden Gamle Sønderho har givet tilsagn om samarbejde med Sønderho Borgerforening om projektet ([Bilag 3](#)).

Ansvar for opførelse, vedligeholdelse og evt. nedrivning af kåveren skal fastlægges i en aftale mellem Fonden Gamle Sønderho og Fanø Kommune.

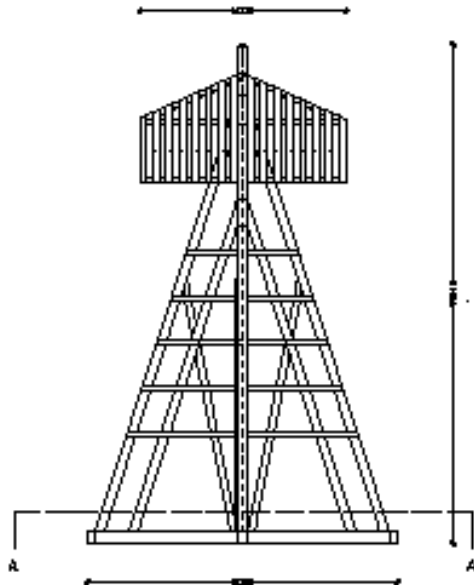
### 6 Finansiering

Projektet søges finansieret via private bidragsydere og ansøgninger til fonde.

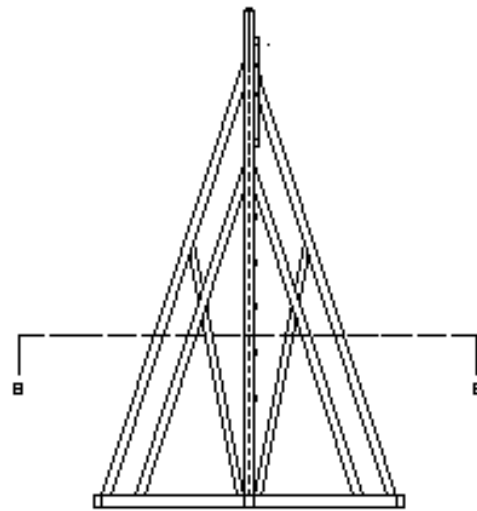
Der skal indhentes tilbud på projektet, når der foreligger et detailprojekt.

## 7 Bilag

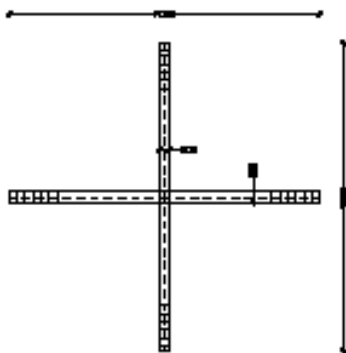
Bilag 1 Optegning af den østlige kåver ved Sønderho by. Torben Mahlers tegnestue, september 2007.



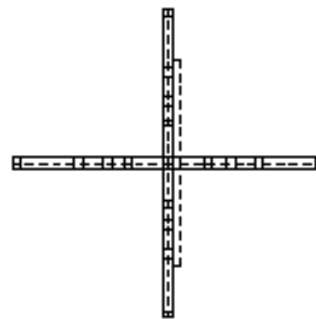
SET FRA VEST I MÅL 1:100



SET FRA NORD I MÅL 1:100



A-A VANDRET SNIT I MÅL 1:100



B-B VANDRET SNIT I MÅL 1:100

SAG:	Optagning af den æstlige kåver ved Sønderho by	Sag nr.	07-28
EMNE:	PLANER & OPSKILT	Tegn. nr.	A-1-A
DATE:	13. september 2007	Målestok	1:100
REV.:	Å: 14. september 2007		

TORBEN MAHLERS TEGNESTUE



Jernbanegade 18<sup>A</sup>  
TEL: 2086 3327 FAX: 7549 3327

Referat  
fra

Teknik- og miljøudvalget

Dato:	24-09-2007
Lokale:	Modelokale B
Tidspunkt:	14.50 - 17.30
Fraværende:	
Til stede:	Karen Boel Madsen, Jørgen Chr. Jensen, Irene Martinsen, Søren Vinding, Kaj Svarrer Eva Brinch Hansen deltog i alle punkter.
Sekretær:	Lars H. Olsen

Teknik- og miljøudvalget	24-09-2007, ld.14.50	Formandens sign. KBM	Blad nr. 147
--------------------------	----------------------	----------------------	-----------------

**13. Ansøgning om tilladelse til opsætning af sømærke (kåver) på kommunal ejendom. SV for Sønderho skole.**

J.nr.: 08.02.05.G01	Sagsid.: 209937 - 212344	Initialer: bgtmfk	Åben sag
---------------------	-----------------------------	-------------------	----------

**Sagsfremstilling**

Sønderho Borgerforening, Arbejdsgruppen Sønderho Havn søger Fanø Kommune som ejer af matr. nr. 308i, Sønderho om tilladelse til at genopbygge den gamle kåver sydvest for Sønderho Skole.

Sammen med ansøgningen er der sendt en historisk redegørelse for kåveren ved Sønderho. Flere oplysninger kan findes på <http://www.albus.dk/fano/kaaver>

Arbejdsgruppen ønsker i anlægge en betonplatform, som skal danne fundament for kåveren.

Inden der kan søges om tilladelse i henhold til anden lovgivning, ønskes lodsejerens tilladelse, og dette er Fanø Kommune.

**Økonomiske konsekvenser**

Ingen, kåveren opføres for private midler.

**Beslutningsproces**

24. 09.2007 Teknik- og miljøudvalget

**Indstilling**

At Fanø Kommune som grundejer meddeler tilladelse til genopbygning af kåveren.

Teknik- og miljøudvalget den 24-09-2007

Indstillingen følges.

Bilag 3 Fonden Gamle Sønderho: Tilsagn om samarbejde med Sønderho Borgerforening om genopførelse af kåveren i Sønderho

## FONDEN GAMLE SØNDERHO



Sønderho Borgerforening  
Borgergruppen "Sønderho Havn" v/Mogens Vestergaard  
Landevejen 80  
6720 Sønderho Fano

Sønderho 9.12.2007

Fonden Gamle Sønderho bekræfter herved, at vi gerne i samarbejde med Borgerforeningen vil arbejde for genrejsning af Sønderho kåver. Kåveren, som findes i Fondens logo, vil kunne blive et fornemt vartegn for byen. Den vil fremkalde minder om byens stolte fortid som skipper- og søfartsby. Det er med stor glæde, at vi ser, at Borgerforeningen har taget sagen om genrejsning af kåveren op i forbindelse med projekt Sønderho Havn.

Bestyrelsens kontaktperson i sagen vil være undertegnede næstformand Anders Bjerrum.

Jeg vil kontakte Fano Kommune med henblik på at få etableret en brugeraftale vedr. ansvar for vedligeholdelse og evt. nedtagning.

Så snart der foreligger et budget for projektet vil Fonden i samarbejde med Borgerforeningen gå i gang med at søge tilskud.

Med venlig hilsen

Anders Bjerrum  
Næstformand